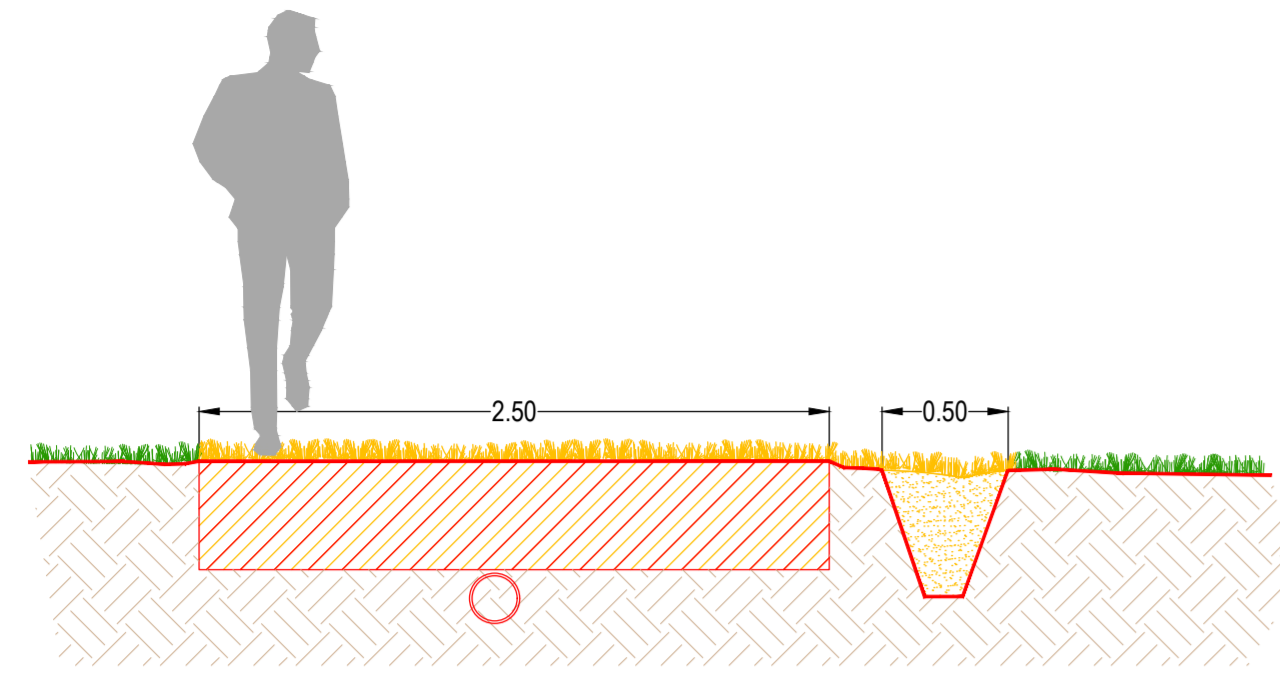
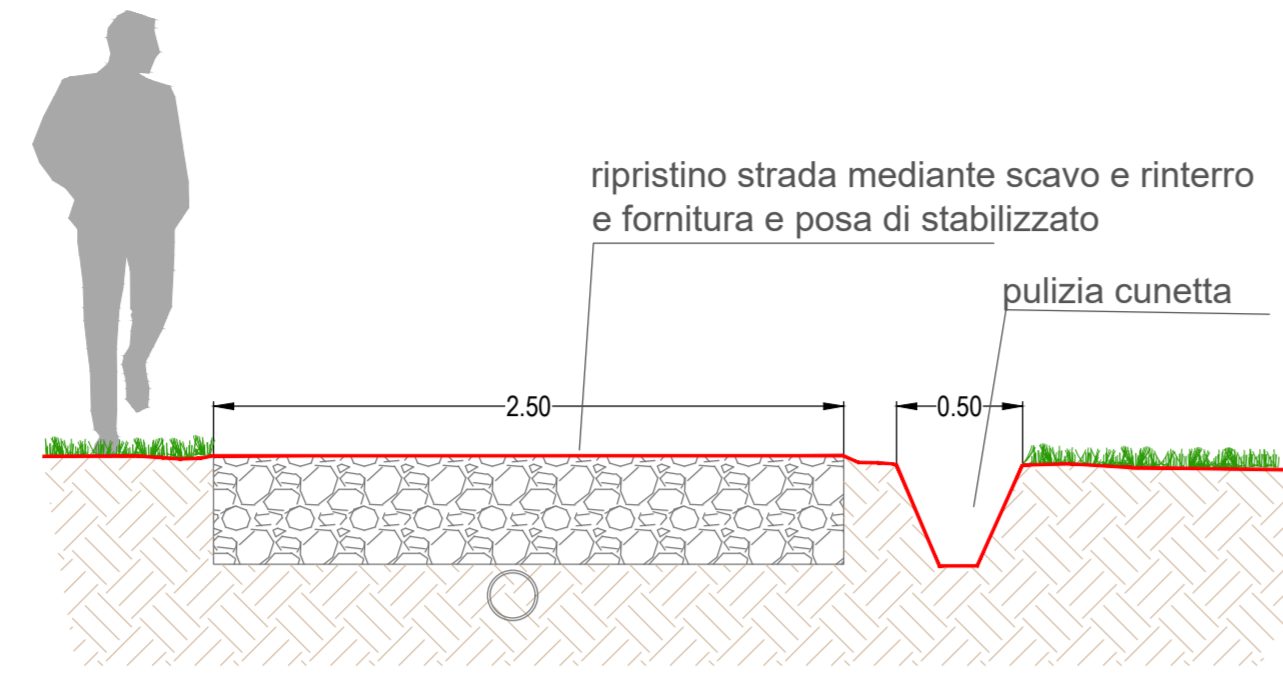


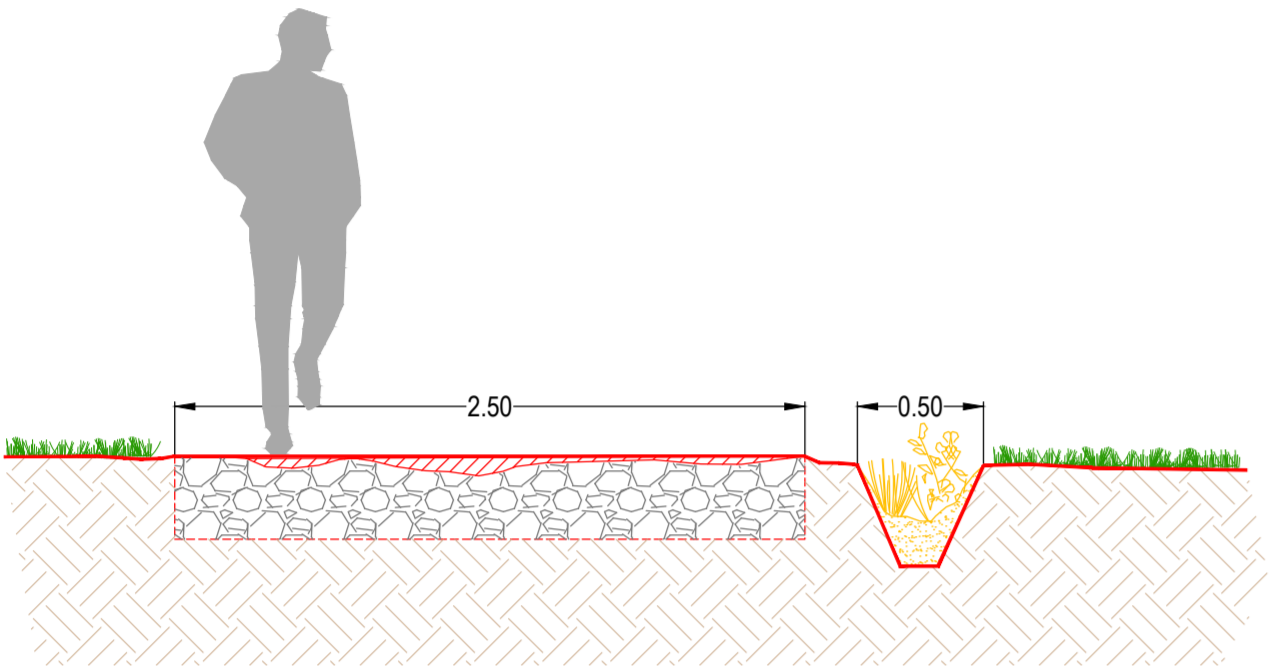
TRATTO B-C E D-E SCALA 1:25 - Confronto



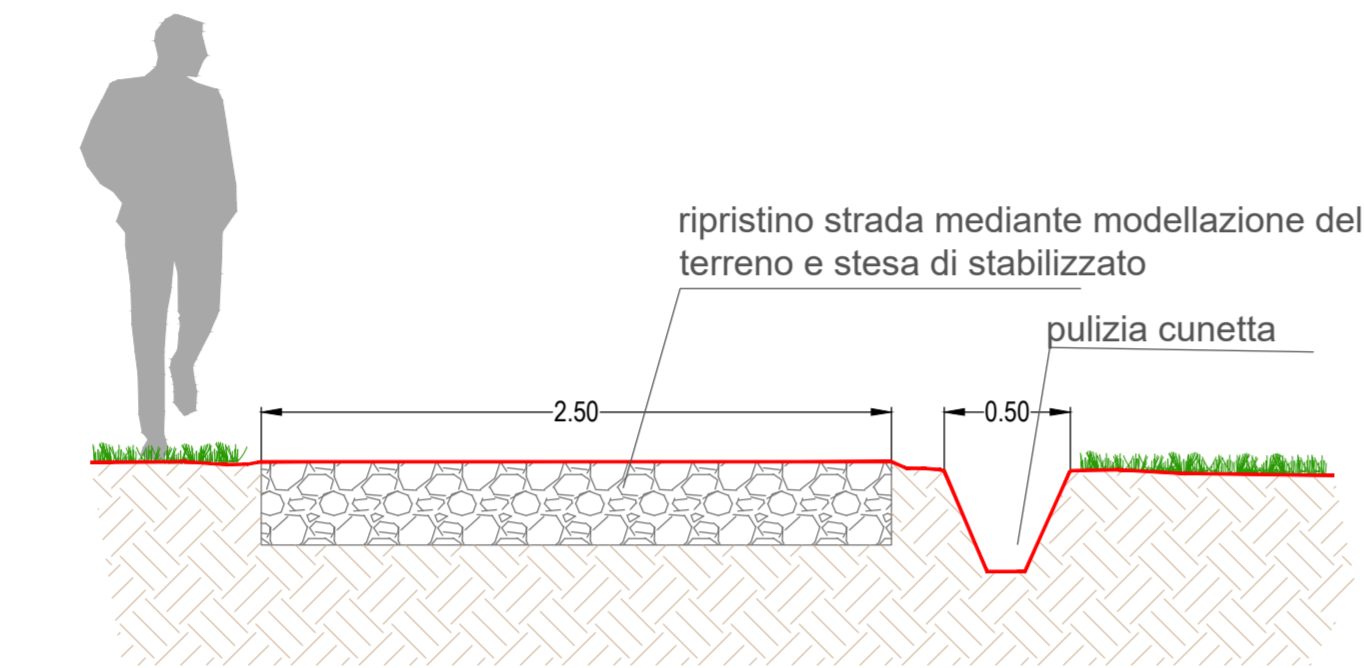
TRATTO B-C E D-E SCALA 1:25 - Progetto



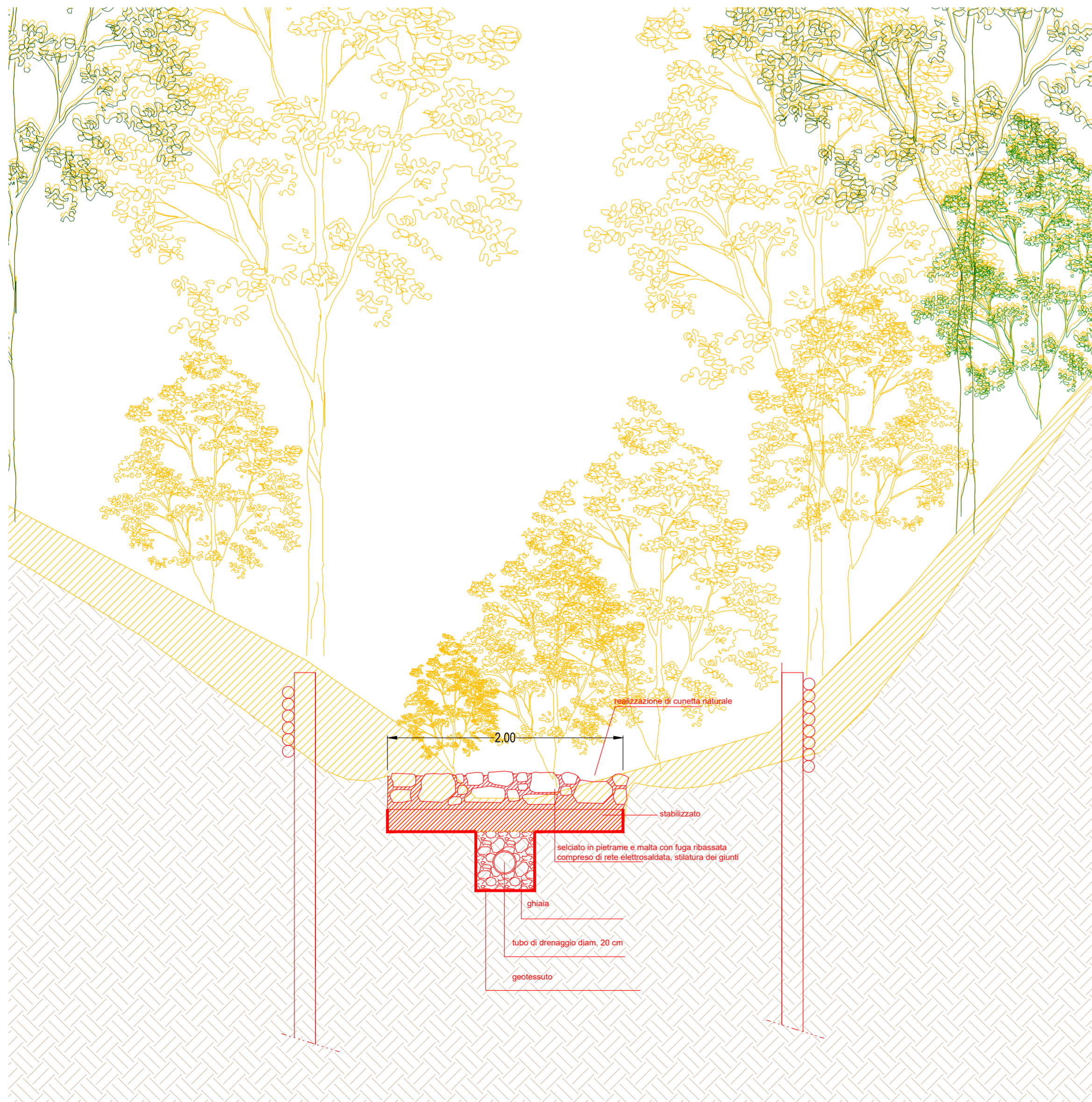
TRATTO A-B E E-F SCALA 1:25 - Confronto



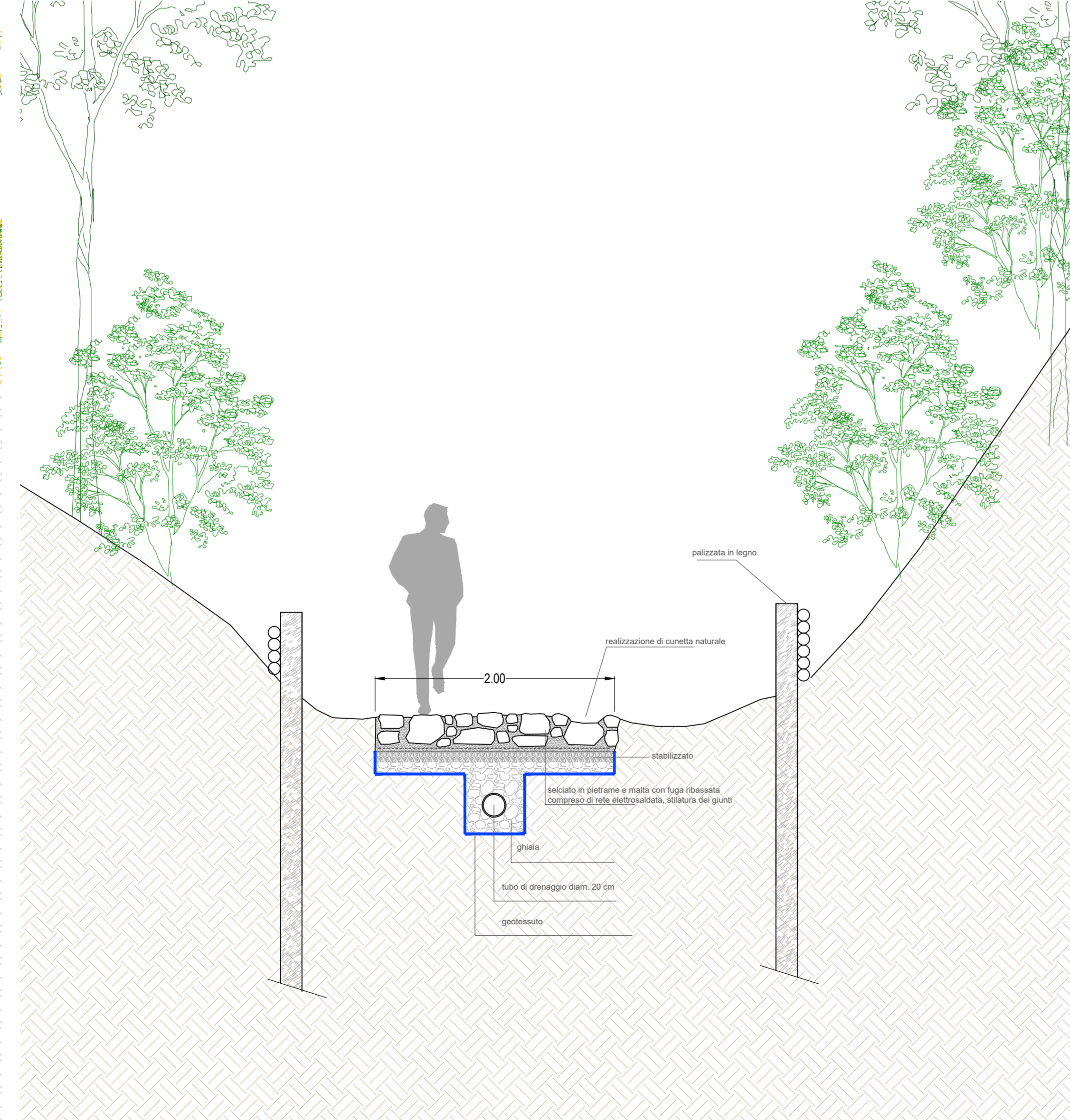
TRATTO A-B E E-F SCALA 1:25 - Progetto



TRATTO D-E SCALA 1:25 - Confronto



TRATTO D-E SCALA 1:25 - Progetto



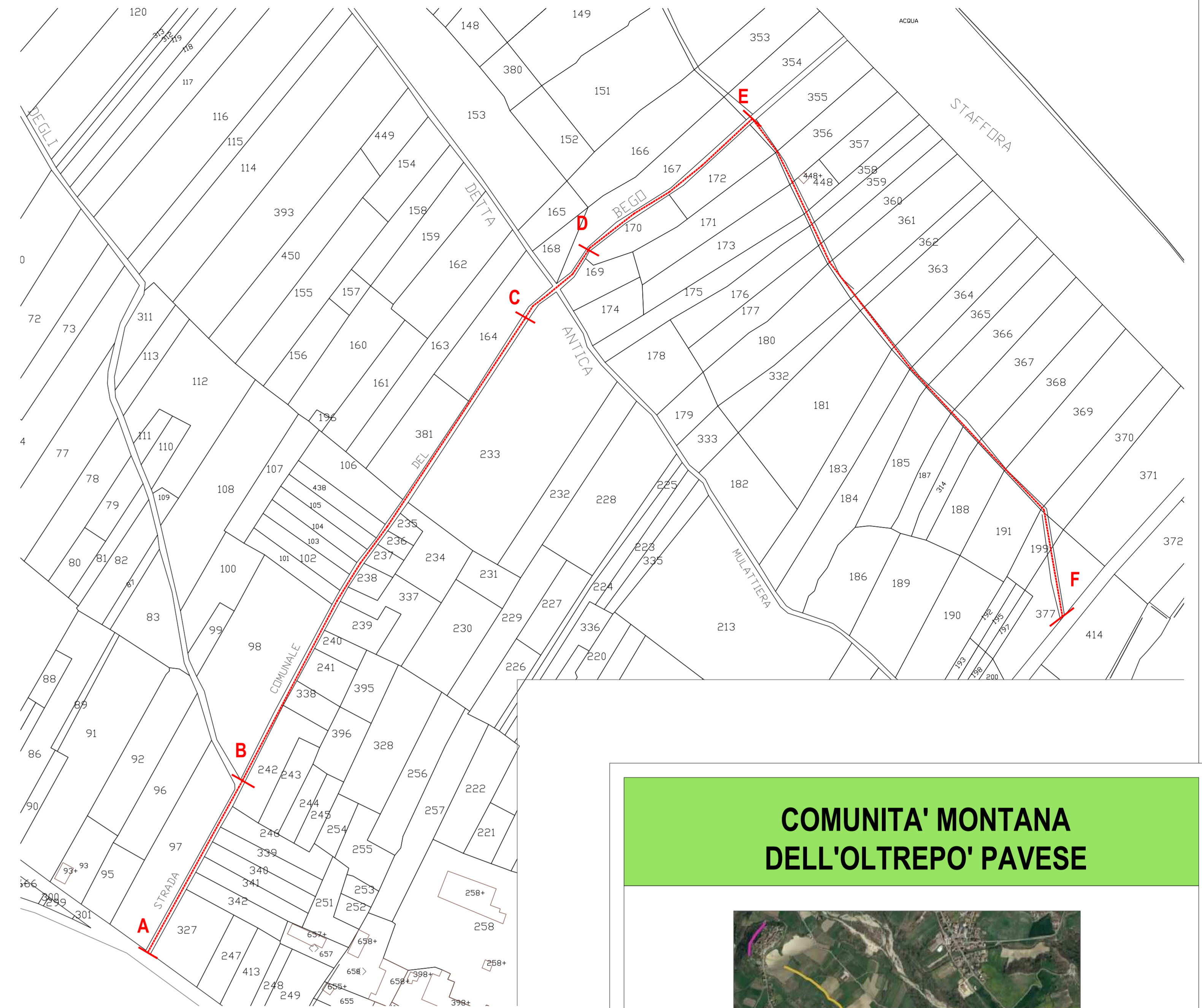
ESEMPI DI BACHECHE IN LEGNO LUNGO IL PERCORSO



ESEMPI DI PANCHINE IN LEGNO LUNGO IL PERCORSO



PIANTA SCALA 1:1500 - STRADA 3 LUNGHEZZA TOTALE ML 767,99 circa



STRADA IN SELCIATONE DI PIETRA

esempio foto



FORMAZIONE SELCIATO IN PIETRAMME E MALTA con fuga ribassata (falso secco) per rivestimento di sede stradale spessore 25-30 cm compresa posa di rete elettrosaldata (20x20 diam 6mm) di ripartizione, stilatura dei giunti, preparazione piano di posa e ogni altro onere accessorio per dare l'opera compiuta a regola d'arte secondo indicazione della d.l.

demolizioni costruzioni

COMUNITA' MONTANA DELL'OLTREPO' PAVESE



AREST "NEI BORGHI DEL SALAME DI VARZI"
Riqualificazione del percorso di collegamento tra i Comuni di Cecima (PV) e Ponte Nizza (PV) - CUP: C47H24002150002

Titolo: PIANTE E SEZIONI - STATO DI PROGETTO E CONFRONTO STRADA 3

Progettista:
Dott.Agr. Giacomo Agnelli
Via Torino, 35/37 - 27045
Casteggio (PV)

Committente:
COMUNITA' MONTANA DELL'OLTREPO' PAVESE
Piazza Umberto I, n.9
27057 - Varzi (PV)

Data e luogo:
GIUGNO 2025
Casteggio

Scala:
1:1500 1:25

Tavola:
TAV.9